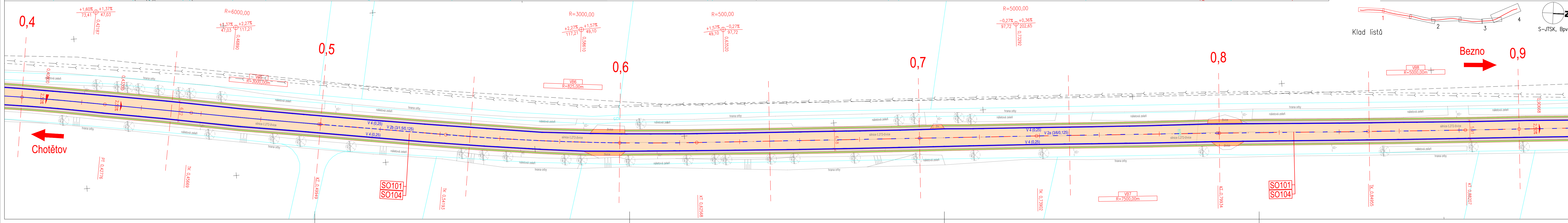
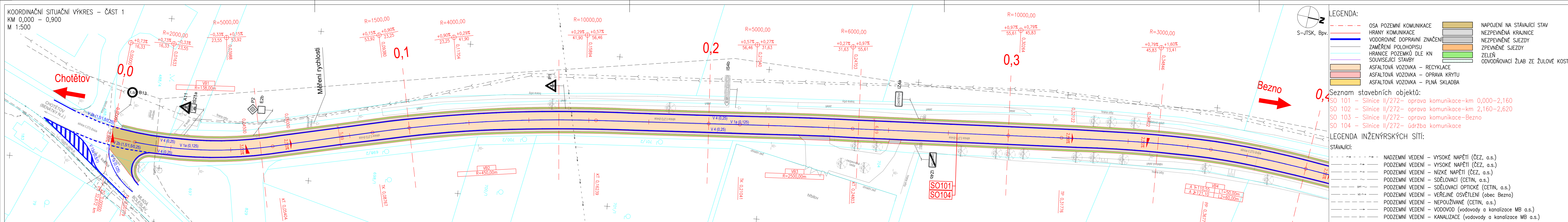



KOORDINAČNÍ SITUAČNÍ VÝKRES – ČÁST
 KM 0,000 – 0,900
 M 1:500



01	04/2021	Čistopis	Černý	Fazekas
Č.	Datum	Popis	Vypracoval	Schválil
REVIZE				

Souřadnicový systém S-JTSK, Výškový systém Bpv

Objednatel:

	Krajská správa a údržba silnic Středočeského kraje, příspěvková organizace Zborovská 81/11, 150 21 Praha 5
---	--

Navrhl/vypracoval:	Zodpovědný projektant:	Zhotovitel:
Michaela Linkeová	Ing. Jan Svoboda	 PRAGOPROJEKT, a.s. K Ryšánci 1668/16, 147 54 Praha 4
Technická kontrola:	Hlavní inženýr projektu:	
Ing. Pavel Paška	Ing. Karel Fazekas	

Kraj:	Středočeský	Čís.sm.obj.:	20-116/K1
katastrální území:	Chotětov, Bezno	Čís.akce:	20016
Alce:		Datum:	03/2021
II/272 Chotětov - Bezno		Formát:	6xA4
		Měřítko:	1:500
		Stupeň:	Číslo kopie:
Část:	Situacní výkres	PDPS	
Příloha:	Koordinační situační výkres - část 1	Číslo přílohy:	C3.1